

«СОГЛАСОВАНО»

Глава сельского поселения "Вомын":



2013

А.Н. Голубенко

«УТВЕРЖДАЮ»

Директор школы:



Е.И. Воробьева

«СОГЛАСОВАНО»

ГИБДД Корткеросского района



2013

Ф.И.О.

ПАСПОРТ

дорожной безопасности образовательного учреждения

Муниципальное общеобразовательное учреждение
"Основная общеобразовательная школа" с. Вомын

Общие сведения

- Наименование учреждения:

Муниципальное общеобразовательное учреждение "Основная общеобразовательная школа" с. Вомын

- Тип ОУ:

Общеобразовательные учреждения

- Юридический адрес ОУ:

*168051, Республика Коми, Корткеросский район, с. Вомын,
ул. Центральная, дом 234*

- Фактический адрес ОУ:

*168051, Республика Коми, Корткеросский район, с. Вомын,
ул. Центральная, дом 234*

- Руководители ОУ:

Директор

Воробьева Елизавета Ивановна телефон 8823696730, 8823696790

Заместитель директора по учебной работе

Павлова Светлана Владимировна телефон 8823696730

(телефон)

Сотрудник (-и)

Госавтоинспекции

_____ С.А.Раков

(должность)

Телефон _____

*Руководитель или ответственный
работник дорожно-эксплуатационной
организации, осуществляющей
содержание УДС**

ООО "Локчимдор

*В.В. Попов
А.Н. Попов*

Мастер

Телефон _____

Специалист муниципального органа управления образования

Попова Лэйла Харисовна телефон 88213692632

Специалист за мероприятия по профилактике детского травматизма

Учитель физики Воробьев Николай Васильевич телефон 8823696730

- Количество учащихся (воспитанников) **39**
- Наличие уголка по БДД в кабинете начальных классов
(если имеется, указать место расположения)
- Наличие кабинета по БДД** **нет**
- Наличие автогородка (площадки, мини-улицы) по БДД*** **нет**
- Наличие автобуса в ОУ **нет**
- Режим работы ОУ **Одна смена**
- Пути движения транспортных средств к местам разгрузки/погрузки и по территории образовательного учреждения **не имеются**
- Транспортная доступность ОУ общественным транспортом **нет**
- Наличие стадиона **нет**
- Наличие спортивно-оздоровительного комплекса **нет**
- Наличие культурного парка **нет**
- Парковочные места **не имеются**

Содержание

1. План-схемы ОУ

1.1. Транспортная схема сельского поселения "Вомын"

1.2. Организация дорожного движения в непосредственной близости от образовательного учреждения с размещением соответствующих технических средств, маршруты движения учащихся

1.3. Расположение остановки автобуса общественного (частного) транспорта по отношению к ОУ.

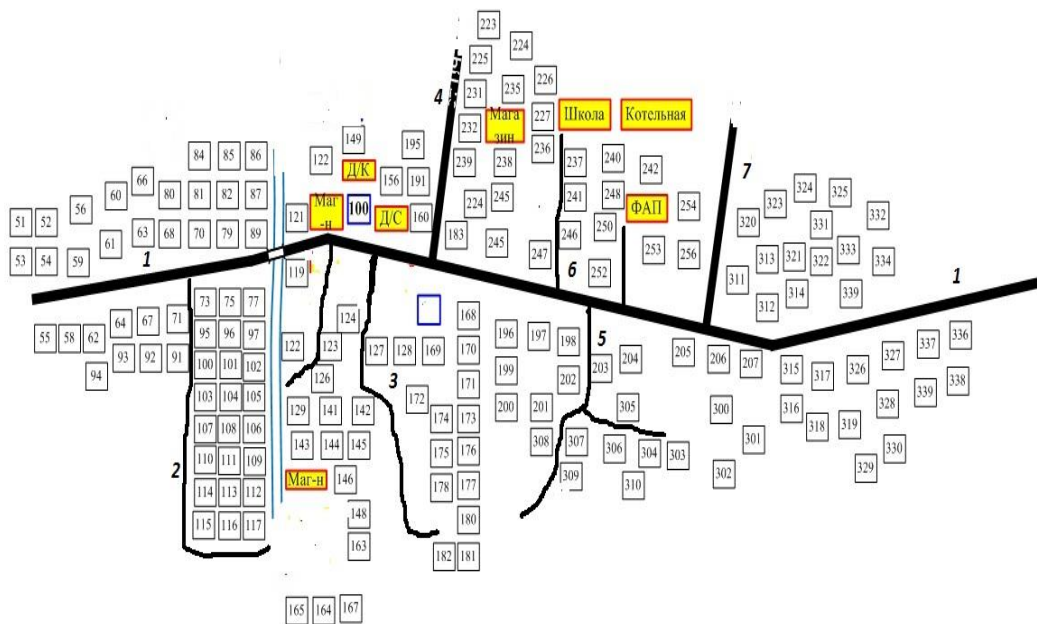
Приложение – уголок ПДД

І. План-схемы ОУ.

1.1. Общая схема пешеходного движения обучающихся

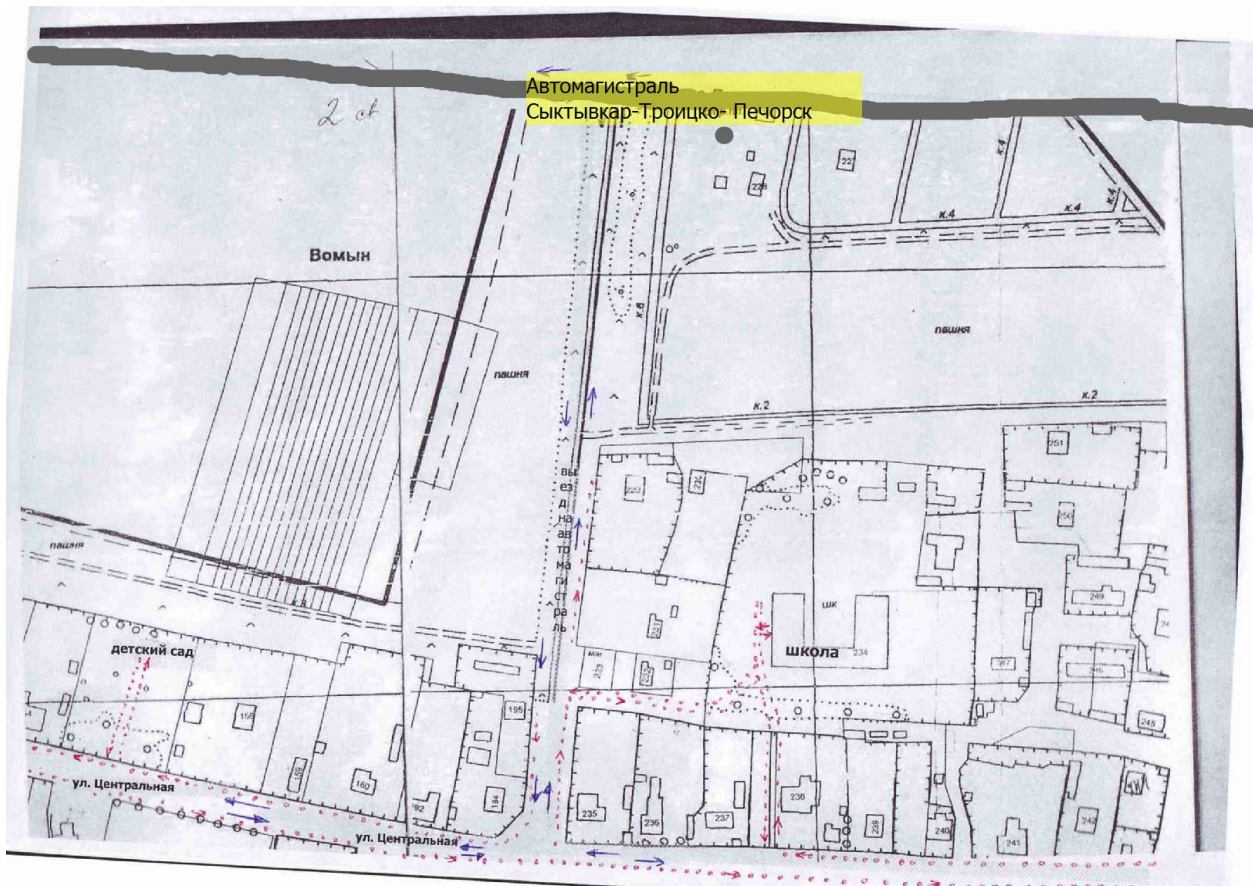


Общая схема пешеходного движения детей в ОУ и обратно по селу Вомын



Обозначения дорог: 1- центральная улица (асфальт), 2- дорога на Пристань-сикт (грунтовка), 3- дорога на Шор -сикт (грунтовка), 4- выезд на автомагистраль(асфальт), 5- дорога на Полик - сикт (грунтовка), 6- дорога в ОУ (деревянный тротуар), 7-выезд на автомагистраль(асфальт).

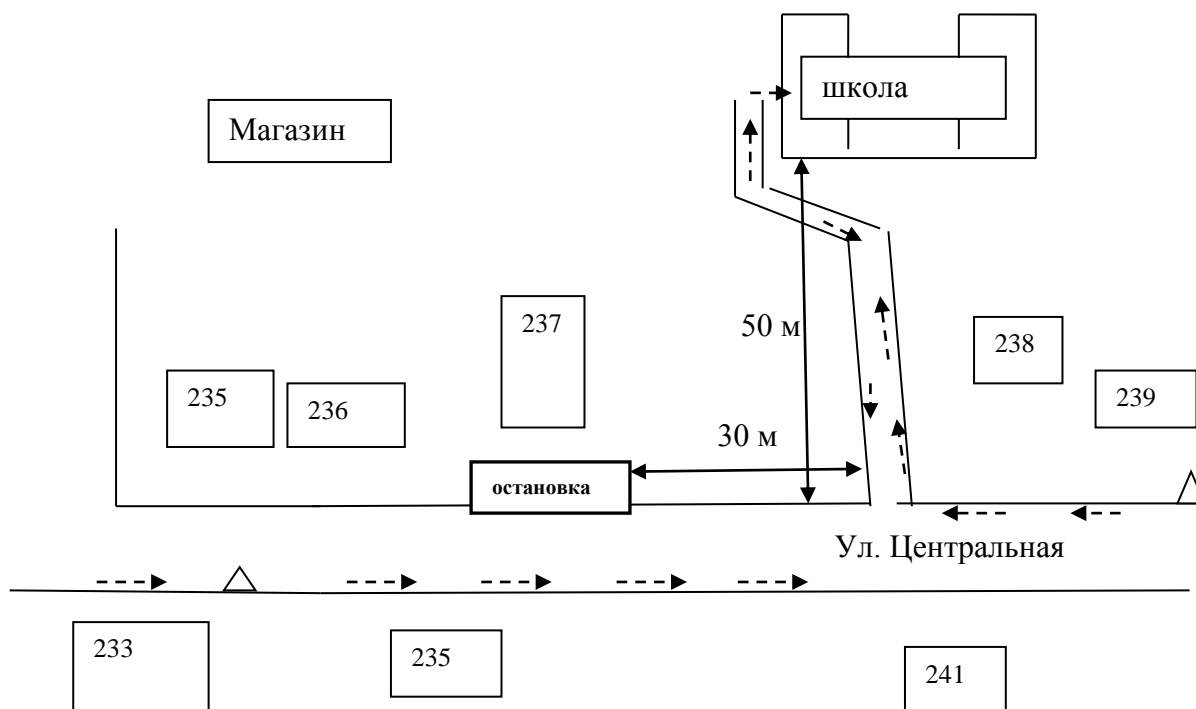
1.2. Схема организации дорожного движения в непосредственной близости от образовательного учреждения с размещением соответствующих технических средств, маршруты движения детей



Условные обозначения:

движение автотранспорта	
движение обучающихся	
жилые дома	
ограждения (заборы)	

1.3. Расположение остановки автобуса общественного (частного) транспорта по отношению к ОУ.



условное обозначение △ знак "Внимание-дети!"
-----> направление движения детей

Приложение:

Уголок ПДД:

1. Мини-улица



2 Стенды:

	Медицина	
	Дорожные знаки	
	Документация	